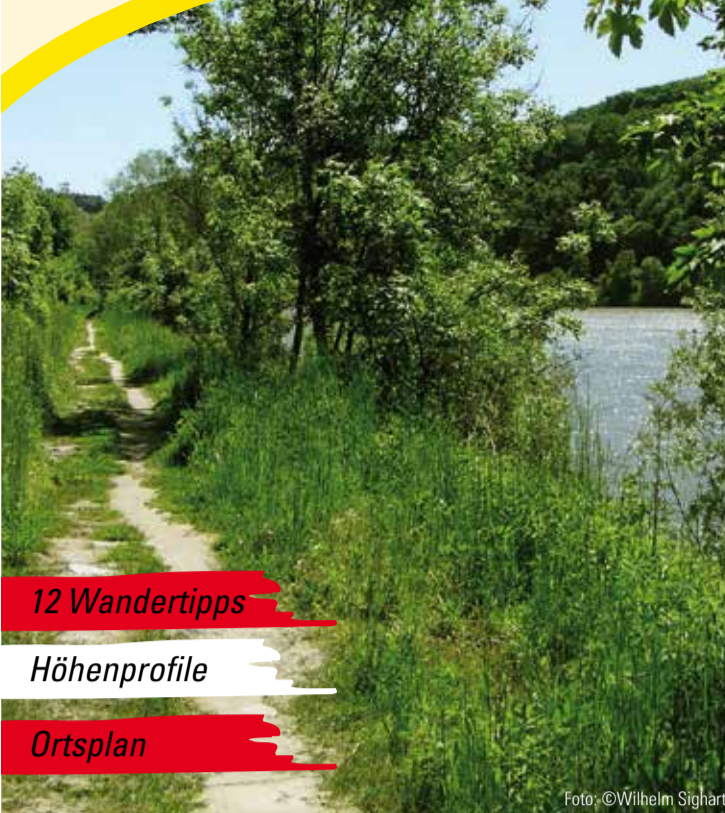


# Puchenuau



12 Wandertipps  
Höhenprofile  
Ortsplan

### WANDERKARTE

Verein Schönes Puchenuau  
1978 ggr. Verschönerungsverein  
Schutzgebühr € 2,-

## Verein Schönes Puchenuau

Der Verein Schönes Puchenuau (VSP) wurde 1978 zunächst als „**Verschönerungsverein Puchenuau**“ gegründet, der neue Vereine sowie im Jahr 2001 eingeführt. Der VSP ist seit 2009 auch die beratende Funktion eines Ortsentwicklungsvereins der Gemeinde Puchenuau und ist Mitglied im Landesverband der oberösterreichischen Dorf- und Stadtentwicklungsvereine.

Die Gründungsziele war und ist nach wie vor, als „**Bürgerinitiative**“ zusätzlich zur Gemeinde eigenständig weitere, die Lebensqualität in unserem Ort verbessernde Infrastrukturleistungen zu erbringen, nämlich in Bereichen, wofür eine Gemeinde keinen gesetzlichen Auftrag hat.

Das **Leitbild des VSP** lautet daher:

- Der VSP ist unabhängig, unpolitisch und wirtschaftlich gemeinnützig
- Die Vereinszwecke sind:
  - Verbesserung der Lebensraumqualität durch Schaffung und Erhaltung zusätzlicher Infrastrukturanlagen für unseren Ort samt näherer Umgebung
  - Zusammenarbeit mit der Gemeinde Puchenuau in Ortsentwicklungsfragen
  - Natur-, Landschafts- und Ortsbildpflege
  - Veranstaltung von Wanderungen, Exkursionen, Ausflüge sowie Informationsveranstaltungen
  - Alle Arbeiten und die Tätigkeit der Vereinsleitung werden ausschließlich ehrenamtlich geleistet
  - Die Finanzierung erfolgt primär aus den Mitgliedsbeiträgen und aus Entgeltverrechnungen für erbrachte bestellte Leistungen sowie fallweise aus Zuschüssen der Gemeinde und des Landes OÖ, bei der Realisierung von Sonderprojekten
- Alljährlich leisten die Mitarbeiter des VSP im wesentlichen folgende **konkrete Tätigkeiten**
  - Errichtung und Erhaltung von Wanderwegen und Rastanlagen sowie Kinder-spielplätzen
  - Mitbetreuung des Donaustei- Wanderweges im Gemeindegebiet von Puchenuau
  - Evaluierung der Wanderwegbeschilderung und Herausgabe der Puchenuauer Wanderkarte
  - Errichtung und Renovierung von Volkskulturgenies wie Kleindenkmälern, Kapellen, Sonnenuhr udgl.
  - Anlage und jährliche Dauerbetreuung der Blumenbeetanlage im Ortszentrum
  - Veranstaltung eines jährlichen Frühjahrspatzenzuges im Gemeindegebiet
  - Veranstaltung von jährlichen Wanderungen und Vereinsausflügen
  - Kooperationsgesprächen mit Gemeinde und Land OÖ/Dorf- und Stadtentwicklungsbereich
  - Jährliche Mitgliederversammlung mit einem Sachstimmungsvertrag

Aktuell hat der Verein rund 700 Mitglieder.

## Die Maximilianische Befestigungsanlage in Puchenuau

Quelle: Christine Schwanzer (Festschrift zum Hundertjahrjubiläum der selbstständigen Gemeinde Puchenuau 1993)

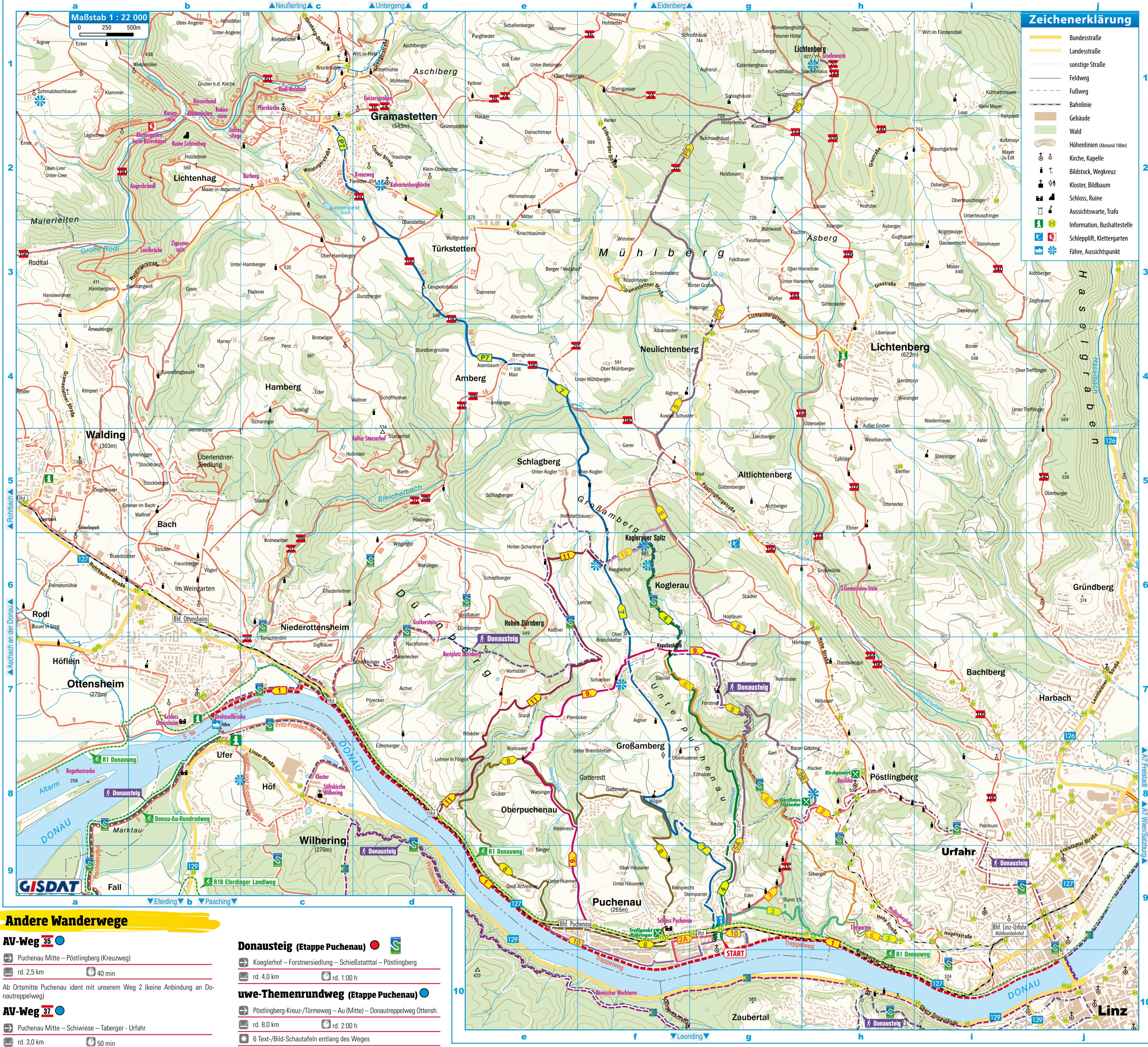
Erzherzog Maximilian Joseph von Österreich-Este (1782-1863) ließ in den Jahren 1828/38 rund um Linz einen Befestigungsweg von **27 Artillerieräumen**, das **Fort Pöstlingberg** mit 6 Türmen (heute davon einer umgebaut zu Grottenbau), mehrere Kasernen-Batterien sowie 2 Klauen beiderseits der Donau zu deren Absperung errichten. Die gesamte Anlage, die in Zielgebäude erbaut wurde, ist allerdings **nicht militärisch genutzt** worden und wurde bereits **1851 aufgelassen**.

Der größte Teil der Befestigungsanlage befand sich in Linz und in Leonding, wovon auch nur noch ein geringer Teil erhalten blieb und dies meist nur nach Umbauten zu Wohn- oder Betriebsgebäuden. Noch vorhanden ist die völlig renovierte **Klausse Adelnburg** an der Donau in St. Margarethen.

In der Folge verfielen die anderen Türme, vielfach wurden sie auch durch illegalen Ziegellager für Privatwohnhäusern nach den Kriegen geplündert. Im Gemeindegebiet von Puchenuau stand an der Donau die Klausse Kunigunde, die mit der „Anschlussmauer“ vom nächsten Turm (Warte Edelburga, noch vorhandene Ruine) verbunden war. Die Klausse Kunigunde war längere Zeit ein Wohnort, der 1975 im Zuge des Ausbaus der Bundesstraße abgerissen wurde. Weiter Richtung Pöstlingberg hinauf findet sich noch der sehr anspruchsvolle mögliche **Turm 15 Luitgarde**. Restruinen der Batterien Thekla und Klara sowie des Turmes 16 Seraphina. Ein Turm 17 dürfte nie gebaut worden sein. Der Turm 18 Katharina direkt an der „Hohe Straße“ ist heute nach einem weitestgehenden Umbau infolge eines schweren Bombentreffers ein Wohngebäude.

Das Bundesdenkmalamt hat die vorhandenen restlichen Türme nur nicht als erhaltungswürdig klassifiziert, sodass sie mangels Kostenteilung der Denkmalbehörde nicht mehr restauriert werden können.

Der Verein Schönes Puchenuau sowie auch Privatpersonen bemühen sich, die Warte Edelburga und den Turm 15 Luitgarde stets von Abfällen udgl. zu säubern.



## Andere Wanderwege

### AV-Weg 35

Puchenuau Mitte – Pöstlingberg (Kreuzweg)  
rd. 2,5 km 40 min

Ab Ortsmitte Puchenuau ident mit unserem Weg 2 (keine Anbindung an Donaureppelweg)

### AV-Weg 37

Puchenuau Mitte – Schiweise – Taberner – Urfahr  
rd. 3,0 km 50 min

### Donaustei (Etappe Puchenuau)

Koeglerhof – Forstnersiedlung – Schießstatthal – Pöstlingberg  
rd. 4,0 km rd. 1,00 h

### uwe-Themenrundweg (Etappe Puchenuau)

Pöstlingberg-Kreuz/Türmweg – Au (Mitte) – Donaureppelweg Ottensh.  
rd. 8,0 km rd. 2,00 h

6 Text-/Bild-Schautafeln entlang des Weges

### 6 Kirchensteig

Windflach – Pöstlingberg – Kapellenhöhe  
4,8 km 1 h 25 min

Kirchensteigründl  
Gasthaus Freiseder

### 7 Gramastettnerweg

Puchenuau Mitte – Markt Gramastetten  
10,7 km 3 00 h

Koeglerhof-Panorama  
Koeglerhof

### 8 Mitterrundweg

Puchenuau Mitte – West – Gatterert – Mitte  
7,6 km 2 h 20 min

Kennenlernen des Gemeindegebiets  
Treffpunkt Pühringer

### 9 Vier-Kapellen-Weg

Puchenuau West – Kapellenhöhe  
4 km 1 h 30 min

4 Kapellen entlang des Weges  
Treffpunkt Pühringer

### 10 Gartenstadtpromenade

Puchenuau Zentrum Ost – West  
2,6 km 40 min

Ortszentrum, Gartenstädte, Au  
Gh. Bootshaus, Restaurant 1 Mare

### 11 Sagbachweg

Achleitersiedlung – Koeglerhof  
4,8 km 1 h 20 min

Naturrefugium Sagbach  
Koeglerhof

### 12 Koglerauwaldweg

Koeglerhof – Koglerauerspitz – Hagenuau  
1,0 km 20 min

Koglerauerspitz  
Koeglerhof

Vom Tiergarten (Zoo Linz) folgt man dem Windflachweg rd. 500 m westwärts und zweigt dann nordwärts über einen schmalen Zandurchgang zum Tabernerweg hinauf ab. Dort gelangt man über den Langmaniweg zum Kreuzweg auf den Pöstlingberg. In dieser Siedlung zweigt man jedoch links auf einen Forstweg ins Hammerbachtal hinter ab. Gleich nach der Brückenüberquerung (auch Querung des Weges SA) nimmt man links den Aufstiegsweg über das Kirchensteigründl und hinauf zum Bauernhaus Steiner und bis zur Steinerkapelle mit den dortigen Anschlussmöglichkeiten unserer Wege.

Von der neuen Pfarrkirche führt durch die Fußgängerunterführung dieser Weg vorbei an der Sonnenuhr und „Auböck-Lungmaykapelle“ über die Höhen- und Bergstraße hinauf zum Bauernhof „Wöger“. Man wandert sodann rd. 4 km auf der asphaltierten Großbambberger- und Güterweg Schlagberg bis zum ehemaligen Bauernhaus Oberkogler. Davon rechts hinter durch den Wald nach Amberg. Dort folgt man links dem AV-Weg 190 (unsere Beschilderung als Teilstrecke P7) über die Ortschaft Türkstetten bis in die Urstraße im Markt Gramastetten.

Ausgehend von Puchenuauer Marktplatz kann man in beiden Richtungen den Mitterrundweg wandern (im folgenden dargestellt nach Westen beginnend). Man geht entlang der Golfplatzstraße bis zum Ende der Gartenstadt 2, dann bei der Wiesinger-Bäckerei unter der Bundesstraße nordwärts auf die Oberpuchenuauerstraße vorbei am Reiterhof Demmler bis zum Ende der Gemeindestraße „Am Steinbruch“. Ab dort führt rechts ein Waldweg nordwärts nach Oberpuchenuau. Man verlässt den Wald vor der renovierten Waldschneidkapelle, zweigt dort rechts ab zum Bauernhaus Wiesinger und wandert über das Hasenack in die Gatterersiedlung, von dort über das Bauernhaus Wöger wieder hinunter vorbei am Bauernhaus Reiprecht zum Marktplatz zurück. Der Weg kann auch in zwei Teiltouren mit Abkürzung vom Hasenack zur Gartenstadt 2 (Weg 9) begangen werden.

Von der Bahnhofsstelle Puchenuau-West in der Gartenstadt 2 gelangt man durch die Fußgängerunterführung nordwärts zum Schöbölzweg. Oberhalb des ersten Anstiegs erreicht man die erste, die Baminger-Kapelle vor dem Bauernhaus Baminger. Man kommt dann über die Hasenack-Wegkreuzung links weiter zum Bauernhaus Wiesinger, nach diesem rechts hinaus zur Waldner-Kapelle (Foto). Dort wandert man rechts auf der Oberpuchenuauerstraße weiter hinauf bis zur Kreuzung beim Bauernhaus Vorder-Scharner mit der Scharner-Kapelle. Über die Donaublickstraße erreicht man schließlich die vierte, die Steinerkapelle. Der Weg führt noch rd. 900 m weiter bis zum Anschluss an unsere Gisela-Warte-Wanderweg 5.

Dieser Zentrumswanderweg ist barrierefrei zu begehen und auch für Kinderwagen, Rollstühle udgl. geeignet. Beginnend von der Treppelweg-Abzweigung beim Sportplatz kommt man vorbei am Gemeindesamt, an der neuen und alten Pfarrkirche, am Buchensaal und am Schulzentrum zur Gartenstadt 1. Dort zweigt man links ab auf die verkehrsfreie Donaupromenade, die am südlichen Rand der Gartenstädte oberhalb der Au in Ost-West-Richtung verläuft. Bei der Melicharvilla mit Anschlußabgang zum Donaureppelweg in der Au setzt sich der Donaupromenade unterhalb des neuen großen Kinderspielfeldes und südlich der gesamten Gartenstadt 2 bis zur Einmündung in die Golfplatzstraße fort, wo man auch die Wanderwege 8 und 9 erreicht.



### 1 Donau-Treppelweg

Urfahr – Puchenuau – Ottensheim  
10,4 km 2 h 40 min

Donau (wandern abseits des Trubels)  
Gh. Bootshaus, Gh. Dürnberg

Beginnend von der Nibelungenbrücke in Urfahr über das Steinmetzplatzl zweigt man von dem Bahnschranken links auf den Fußsteig des Treppelweges ein und wandert darauf der Donau entlang mit Blick auf Linz-Margareten, dann durch die Puchenuauer Au und weiter westwärts über die 2005 neu errichteten eisernen 3 Fußgängerbrücken Richtung Dürnberg. Davon erblickt man bereits am südlichen Ufer das Stüt-Wirthing und gelangt über die Bleichenbrücke auf die Donaupromenade in Ottensheim bis zur Rollfahrreellestelle und dem Marktplatz.

### 2 Puchenuauer Kreuzweg

Puchenuau Mitte – Pöstlingberg  
2,7 km 55 min

14 Kreuzwegstationen  
Gasthaus Freiseder, Kirchenwirt am Pöstlingberg

Die Abzweigung vom Donaureppelweg in der Puchenuauer Au führt über die Gartensiedlungsstraße zur neuen Pfarrkirche. Durch die Fußgängerunterführung vorbei an der Tankstelle führt rechts ein schmaler Fußweg zum Puchenuauer Kreuzweg. Entlang den 14 Kreuzwegstationen wandert man durch den ansteigenden Wald hinauf auf den Pöstlingberg. Vorbei am Gasthof Freiseder und dem Friedhof ist man nach einem kurzen Anstieg bei der Wallfahrtsbasilika angelangt.

### 3 Türmweg

Puchenuau Mitte – Tiergarten Windflach  
3,2 km 50 min

Maximilianische Befestigungstürme, Tiergarten  
Tiergartenbuffet

Der Weg beginnt bei der neuen Pfarrkirche vorerst über den Kreuzweg (Weg 2). Bei der 4. Kreuzwegstation mit der Rastanlage zweigt man in den rechten Waldweg ab und erblickt kurz danach den ersten der Maximilianischen Befestigungstürme (erbaut rd. 1830). Ein zweiter noch größerer Turm ist nach ca. 100 m auf dem linken Abzweigungsweg zu besichtigen. Zurück geht es hinunter zur alten Bundesstraße, dort links nach ca. 150 m wieder über einen steilen Anstieg hin auf zu einer Siedlung mit wunderbarem Ausblick auf Puchenuau. Nach dem ersten Haus führt rechts der Windflachweg ca. 500 m zum Tiergarten Windflach.

### 4 Koglerauerspitz-Weg

Puchenuau Mitte – Koglerauerspitz  
4,7 km 1 h 30 min

Höchster Puchenuauer Berg 685 m  
Koeglerhof

Von der neuen Pfarrkirche folgt man nach der Fußgängerunterführung und Tankstelle rechts der Schießstatthalstraße entlang insauwärts. Am Siedlungsende führt der Wanderweg westlich des Hammerbaches links durch den Wald mit einem teilweise steilen Anstieg auf die Anhöhe zum Bauernhaus Steiner. Weiter bei der Steinerkapelle zweigt man links auf den Zufahrtsweg Kapellenhöhe ab und kommt nach den dortigen Häusern auf den nordwärts führenden Waldweg hinauf zum Koglerauerspitz. Es empfiehlt sich ca. 100 m davor links aufgrund der freien Aussichtsblicke auf den „Donaublick“-Felsen mit dem eisernen Gipfelkreuz zu besichtigen.

### 5 Mit Weitblick zur Gis

Puchenuau Mitte – Neulichtenberg (Teilstrecke SA, PS)  
6,3 km 2 h 20 min

Ziel Gisela-Warte  
Gh. Holzpolldl

Die Abzweigung vom Donaureppelweg in der Puchenuauer Au führt über die Gartensiedlungsstraße zur neuen Pfarrkirche. Durch die Fußgängerunterführung vorbei an der Tankstelle führt rechts ein schmaler Fußweg zum Puchenuauer Kreuzweg. Entlang den 14 Kreuzwegstationen wandert man durch den ansteigenden Wald hinauf auf den Pöstlingberg. Vorbei am Gasthof Freiseder und dem Friedhof ist man nach einem kurzen Anstieg bei der Wallfahrtsbasilika angelangt.

### 6 Kirchensteig

Windflach – Pöstlingberg – Kapellenhöhe  
4,8 km 1 h 25 min

Kirchensteigründl  
Gasthaus Freiseder

### 7 Gramastettnerweg

Puchenuau Mitte – Markt Gramastetten  
10,7 km 3 00 h

Koeglerhof-Panorama  
Koeglerhof

### 8 Mitterrundweg

Puchenuau Mitte – West – Gatterert – Mitte  
7,6 km 2 h 20 min

Kennenlernen des Gemeindegebiets  
Treffpunkt Pühringer

### 4 Koglerauerspitz-Weg

Puchenuau Mitte – Koglerauerspitz  
4,7 km 1 h 30 min

Höchster Puchenuauer Berg 685 m  
Koeglerhof

Von der neuen Pfarrkirche folgt man nach der Fußgängerunterführung und Tankstelle rechts der Schießstatthalstraße entlang insauwärts. Am Siedlungsende führt der Wanderweg westlich des Hammerbaches links durch den Wald mit einem teilweise steilen Anstieg auf die Anhöhe zum Bauernhaus Steiner. Weiter bei der Steinerkapelle zweigt man links auf den Zufahrtsweg Kapellenhöhe ab und kommt nach den dortigen Häusern auf den nordwärts führenden Waldweg hinauf zum Koglerauerspitz. Es empfiehlt sich ca. 100 m davor links aufgrund der freien Aussichtsblicke auf den „Donaublick“-Felsen mit dem eisernen Gipfelkreuz zu besichtigen.

### 5 Mit Weitblick zur Gis

Puchenuau Mitte – Neulichtenberg (Teilstrecke SA, PS)  
6,3 km 2 h 20 min

Ziel Gisela-Warte  
Gh. Holzpolldl

Die Abzweigung vom Donaureppelweg in der Puchenuauer Au führt über die Gartensiedlungsstraße zur neuen Pfarrkirche. Durch die Fußgängerunterführung vorbei an der Tankstelle führt rechts ein schmaler Fußweg zum Puchenuauer Kreuzweg. Entlang den 14 Kreuzwegstationen wandert man durch den ansteigenden Wald hinauf auf den Pöstlingberg. Vorbei am Gasthof Freiseder und dem Friedhof ist man nach einem kurzen Anstieg bei der Wallfahrtsbasilika angelangt.

### 6 Kirchensteig

Windflach – Pöstlingberg – Kapellenhöhe  
4,8 km 1 h 25 min

Kirchensteigründl  
Gasthaus Freiseder

### 7 Gramastettnerweg

Puchenuau Mitte – Markt Gramastetten  
10,7 km 3 00 h

Koeglerhof-Panorama  
Koeglerhof

### 8 Mitterrundweg

Puchenuau Mitte – West – Gatterert – Mitte  
7,6 km 2 h 20 min

Kennenlernen des Gemeindegebiets  
Treffpunkt Pühringer

### 9 Vier-Kapellen-Weg

Puchenuau West – Kapellenhöhe  
4 km 1 h 30 min

4 Kapellen entlang des Weges  
Treffpunkt Pühringer

### 10 Gartenstadtpromenade

Puchenuau Zentrum Ost – West  
2,6 km 40 min

Ortszentrum, Gartenstädte, Au  
Gh. Bootshaus, Restaurant 1 Mare

### 11 Sagbachweg

Achleitersiedlung – Koeglerhof  
4,8 km 1 h 20 min

Naturrefugium Sagbach  
Koeglerhof

### 12 Koglerauwaldweg

Koeglerhof – Koglerauerspitz – Hagenuau  
1,0 km 20 min

Koglerauerspitz  
Koeglerhof

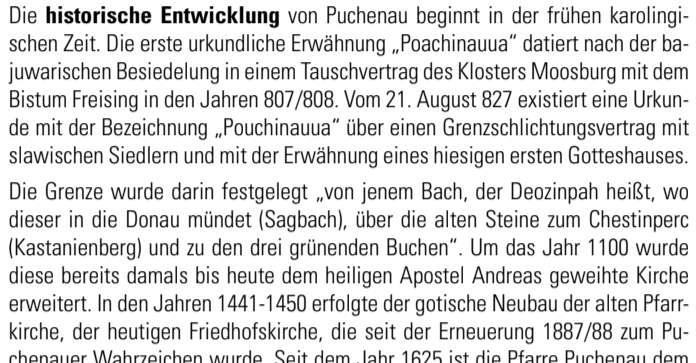


**Streckbrief der Gemeinde Puchenua**

- Fläche:** 8,2 km<sup>2</sup>
- Seehöhe:** 262m (Gemeindeamt)  
885m (Koglerauer Spitz)
- Ortschaften:** Puchenua, Unterpuchenua, Oberpuchenua, Großamberg, Achleiten, Koglerau, Pöstlingberg
- Nachbargemeinden:** Gramastetten, Linz, Leonding, Ottensheim
- Europagemeinde seit 1987 (Partnerschaft mit Lindberg im bayerischen Wald, Ortschaft Buchenua)**
- Klimabündnisgemeinde seit 1996**
- Gesunde Gemeinde seit 2002**
- Bevölkerungsentwicklung:** 1869 434 Einwohner (1. Zählung)  
1951 834 Einwohner  
1991 4.718 Einwohner  
2015 4.436 Einwohner



**Freiseder**  
Freisederweg 2  
4048 Puchenua/Pöstlingberg  
+43 (0) 732 731960  
gasthaus@freiseder.at  
www.freiseder.at  
Mo, Di Ruhetag



Puchenua ist Lebensraum zum Heimkommen und Wohlfühlen vor den Toren der OÖ Landeshauptstadt Linz.  
**Puchenuaer Gemeindegewann**  
Die Anordnung der Buchen im Wappen symbolisiert die etwa dreieckige Gestalt des Gemeindegebietes. Die untere Baumreihe und die stilisierte Flusslinie verdeutlichen die südliche Begrenzung der Gemeinde durch die Donau und den ortsnamengebenden mit Buchen bewachsenen Aupfahl entlang des Flusses.  
Die **historische Entwicklung** von Puchenua beginnt in der frühen karolingischen Zeit. Die erste urkundliche Erwähnung „Puchinauwa“ datiert nach der bajuwarischen Besiedlung in einem Tauschvertrag des Klosters Moosburg mit dem Bistum Freising in den Jahren 807/808. Vom 21. August 827 existiert eine Urkunde mit der Bezeichnung „Puchinauwa“ über einen Grenzschnittungsvertrag mit slawischen Siedlern und mit der Erwähnung eines hiesigen ersten Gotteshauses. Die Grenze wurde darin festgelegt „von jenem Bach, der Denzinah heißt, zu dieser in die Donau mündet (Sagbach), über die alten Steine zum Oestinger (Kastanienberg) und zu den drei grünenden Buchen“. Um das Jahr 1100 wurde diese bereits damals bis heute dem heiligen Apostel Andreas geweihte Kirche erweitert. In den Jahren 1441-1450 erfolgte der gotische Neubau der alten Pfarrkirche, der heutigen Friedhofskirche, die seit der Erneuerung 1867/68 zum Puchenuaer Wahrzeichen wurde. Seit dem Jahr 1625 ist die Pflanz Puchenua dem Stift Wilhering inkorporiert. Um 1673-74 begründete Graf Christoph Ernst von Schallenberg nach dem Erwerb von zwei dortigen Baumgütern mit dem Bau des Schlosses die Herrschaft Puchenua. Das Schloss wechselte in den folgenden Jahrhunderten oftmals den Besitzer. Es ist heute völlig renoviert und sind darin Büros, Geschäftsräume und Wohnungen untergebracht. Im Jahr 1710 wurde zwischen Puchenua und Urfarh entlang der Donau erstmals ein Fährweg herausgesprengt, zaver mussten Transporte auf dem „Schweng“ über den Pöstlingberg gezogen werden oder die Donau mit Zillen nach St. Margareten überquert werden. Im Jahr 1888 wurde schließlich die Mühlfährbahn eröffnet.

Mitte des 19. Jhdts. wurde Puchenua im Zuge der Schaffung politischer Ortsgemeinden mit Ottensheim zusammenglegt. Im Jahre 1883 wurde Puchenua dank Genehmigung durch Kaiser Franz Josef I. eine **selbstständige Gemeinde**. Die gewünschte Namensänderung auf „Buchenua“ wurde aber abgelehnt.

In den 1950er-Jahren trat mit dem Bau der ersten **Gartenstadt** eine entscheidende Weiterentwicklung ein, die sich in den 1980er Jahren durch den Bau der Gartenstadt 2 fortsetzte. Seit dem Ende der 1970er Jahre ist Puchenua durch den mehrspurigen Ausbau der **Bundesstraße B127** defacto in zwei Hälften zerschnitten. In dieser Zeit begann auch der Neubau wichtiger kommunaler Einrichtungen wie die neue Pfarrkirche mit dem Pfarrzentrum, das Gemeindeamt, die Volks- und Hauptschule, die Landesmusikschule mit dem Buchensaal, Kindertagesstätten, Hort und Feuerwehrturm sowie zuletzt das Familienwerk. Öffentliche Verkehrsmittel sind im Gemeindegebiet über 3 Bahnhaltstellen und 5 Bushaltstellen mit eigener Busspur auf der B127 nutzbar. Weiters erreicht man auch Puchenuaer Siedlungsgebiet auf dem Pöstlingberg von Urfarh mit der Pöstlingberghahn sowie Postbussen.

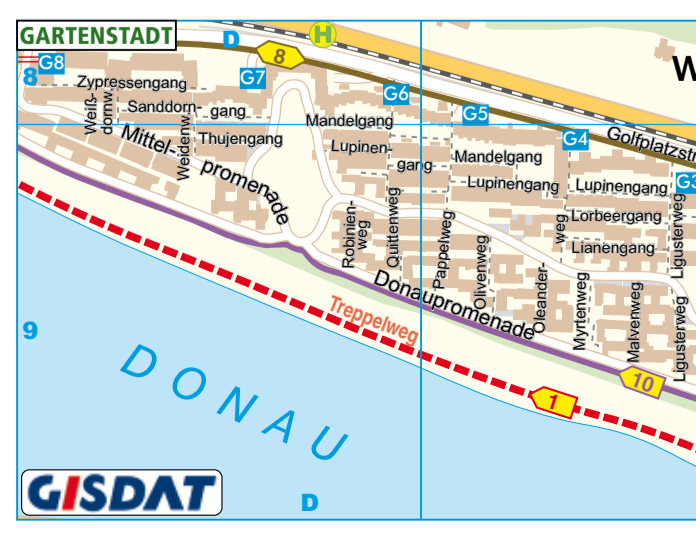
Puchenua ist heute eine Gemeinde mit sehr guter **Lebensqualität**. Die reizvolle Lage an der Donau, das vielfach noch landwirtschaftlich genutzte hügelige Umland in unmittelbarer Stadtnähe von Linz war zweifellos mit ein Grund für den bedeutenden Architekten Prof. Roland Rainer, hier die beiden vielbesprochenen Gartenstädte zu errichten. Das Gemeindegebiet nördlich der Bundesstraße B 127 beherrscht überwiegend konventioneller Siedlungsbau. Hier bewirtschaften und pflegen auch unsere Landwirte ihre Höfe und die naturnahen Erholungsräume.

An **kommunalen Einrichtungen** stehen unseren Bürgern das Kindermuseum, zwei Kindergärten, eine Volksschule mit Hort und eine Neue Mittelschule, die als Tagesheimchule geführt wird zur Verfügung. Ältere Einwohner nutzen den Seniorientreff im „Bretterbauern Wohnhaus“ als Kommunikations- und Treffpunkt. Die Gemeindebibliothek, das Jugendzentrum und die Musikschule runden das Angebot ab. Größere Veranstaltungen, Konzerte, Bälle oder Hochzeitsfeiern finden im gemeindeeigenen Veranstaltungssaal (Buchensaal) statt. Auch im Puchenuaer Schloss hat die Gemeinde repräsentative Räumlichkeiten angemietet. Diese dienen dem örtlichen Standsamt als Trauungssaal und werden gerne für kleinere Ausstellungen, Versammlungen, Konzerte oder Lesungen in stilvollem Ambiente genutzt. Über 70 Vereine bilden das Herz des öffentlichen Lebens und bieten neben zahlreichen Möglichkeiten für **sportliche Aktivitäten** (ASKÖ Puchenua, Sportunion Puchenua, Ruderverein Wiking, Union Tennisclub, Union Reitverein...) mit ihren Veranstaltungen ein umfangreiches Kultur-, Bildungs- und Unterhaltungsprogramm. Wandernwege, Tennis- und Sportplätze, Beachvolleyballplatz, Funccourt und Skaterpark bieten sportlichen Gemeindegütern und Gästen herausfordernde Freizeitaktivitäten. Unser Gemeindegebiet verfügt zudem über eine Vielzahl natürlicher **Bewegungs- und Entspannungsräume**. Treppelweg nach Linz und Ottensheim, Donaustrand, Aulandschaft, Kreuzweg zum Pöstlingberg, Koglerauer Spitz und Donaublick, Sagbachtal und das bunte Mosaik von Wiesen, Äckern und Wäldern laden zum Laufen, Walken, Wandern und Entdecken ein. Zwei praktische Ärzte, diverse Fachbetriebe und eine Apotheke stehen in **Gesundheitsfragen** zur Verfügung. Ein Lebensmittelgroßmarkt mit Postpartner-Shop, ein Bäckerei-Cafetolale und zwei Tankstellen versorgen mit Gütern des täglichen Bedarfs. Darüber hinaus bieten zahlreiche **Dienstleistungsbetriebe** und **Geschäfte** hochqualifizierte Hilfestellung in vielerlei Hinsicht. Vier **Gastronomiebetriebe** verwirklichen schließlich mit kulinarischen vom bodenständigen bis internationaler Kost. Das alles macht Puchenua zum **Lebensraum mit ausgezeichneter Wohnqualität!**



**Heimkommen, Wohlfühlen! PUCHENAU**

**RUTO SEILE • KETTEN**  
SEILE-KETTEN  
4048 Linz-Puchenua, Klingberg 6  
Telefon: (0732) 22 21 83  
Telefax: (0732) 22 21 83  
office@ruto.at • www.ruto.at



**Kirchenwirt**  
am Pöstlingberg  
Hofraum/Ruahr OG  
E-Mail: info@kirchenwirt-linz.at  
Am Pöstlingberg 6  
4040 Linz  
Telefon/Fax: +43/732/73 10 71

**Treffpunkt Pühringer**  
Treffpunkt Pühringer  
Grossambergstraße, 3 4048 Puchenua  
0732/73023 35  
Mo-Di 9-24 Uhr Freitag 10-20 Uhr  
So & Feiertage 10-14 Uhr & 17-20 Uhr  
www.treffpunktpuhringer.at  
treff.pueh@on.at



**HARTL**  
Straßenreinigung  
Winterdienst  
Wasserhochdruckreinigung  
4100 Ottensheim, Dürnberg 10  
07234 / 843 64  
0664 / 54 31 871



**N.H. NEUE HEIMAT**  
WOHNEN & WOHLFÜHLEN | www.neue-heimat-ooe.at

**LINZ AG**

**VerCon**  
Wirtschaftsberatung GmbH  
Schloß Puchenua, Karl Leitl-Str. 1  
A-4048 Linz-Puchenua  
Tel. 070 / 222 555, Fax DW 20  
e-mail: office@vercon.at

**HERZOG ELEKTRO GmbH**  
Mozartstraße 38  
A-4020 Linz  
Fax: 0732/77806-30  
Internet: www.elektro-herzog.at  
Email: office@elektro-herzog.at

**ZALUSSINGER**  
Die Komplettlösung von A-Z  
A ZALUSSINGER BAU- UND TRANSPORT-GESELLSCHAFT  
Tel.: 07259 / 77 99 office@zaluinger.at  
4224 Wartberg o.d. Aist. Obervisnitz 8

**BUSREISEN REISEBÜRO LEITNER**  
SCHULAUSFLÜGE  
VEREINSFAHRTEN  
SENIORENFAHRTEN  
BETRIEBSAUSFLÜGE  
ADELHEID LEITNER GmbH  
Freisiläcker Str. 52, 4040 Linz, Tel. 0732/700447  
office@leitner-linien.at, www.leitner-linien.at

**LIVEST**  
Ein Kabel. Alle Medien.

**FRITZ ERDBAU GmbH**  
TRANSPORTE - HANDEL - FH DIENST  
Reulerweg  
4048 Puchenua  
Tel. 0732/236986 Fax DW 16  
Mobil: 0664/35842 33  
e-mail: office@fritz-erdbau.at  
www.fritz-erdbau.at

**Wichtige Kontakte**

- Gemeindeamt Puchenua**  
Bezirk Urfarh Umgebung, Oberösterrich  
Kirchenstraße 1  
+430732/ 22 10 55 - 0  
www.puchenua.at  
gemeinde@puchenua.ooe.gv.at
- Feuerwehr Puchenua**  
Golfplatzstraße 1 Notruf +430732/ 2120
- Polizeispektion Puchenua**  
Golfplatzstraße 1a Notruf 059/ 133-4338
- Internationaler Notruf 112**  
Ärzenotruf 141  
**Dr. Ingrid Moshammer, Gemeindeärztin**  
Kainzenbergerstraße 4  
+430732/ 22 10 21
- MR Dr. Rupert Schönbeck, Gemeindearzt**  
Golfplatzstraße 11  
+430732/ 22 15 65
- Dr. Reinhard Krieger, Zahnarzt**  
Golfplatzstraße 11  
+430732/ 22 17 31
- Dr. Paul Holzinger, Tierarzt**  
Golfplatzstraße 2a  
+430664 164 09 19
- Apotheke Puchenua**  
Golfplatzstraße 2  
+430732/ 22 16 49

**Dr. med. Reinhard Krieger**  
Facharzt für Zahn-, Mund- und Kieferheilkunde  
Diplom für Kieferorthopädie  
Golfplatzstraße 11, 4048 Puchenua, Tel. 221731  
Ordination Mo-Fr 8-11 Uhr, Mo, Do 16-18 Uhr

**ING. STEFAN WASICEK**  
Bezirks-Rauchfängeremeister  
JETZT!!! Rechtzeitig den „Wasi-Check“ machen!  
4100 Ottensheim, Am Hochgatter 1  
Telefon & Fax: 07234/82579  
E-mail: rauchfanger@ottensheim.at

**Raiffeisen Landesbank Oberösterreich**

**KOSMETIK UND FUSSPFLEGE RECHBERGER**  
IHR ORT ZUM WOHLFÜHLEN UND GENIEßEN  
Öffnungszeiten:  
8.00-12.00 & 13.00-18.00  
14.00-19.00  
8.00-12.00 & 13.00-18.00  
8.00-12.00 & 13.00-18.00  
9.00-12.00 & 13.00-18.00

**eccontis treuhand GmbH**  
wirtschaftsprüfungs- und steuerberatungsgesellschaft  
Schloß Puchenua • Karl Leitl-Str. 1, 4048 Puchenua, 0732 / 22 17 36-0  
office@eccontis.at • www.eccontis.at

**dankmayer**  
SERVICE • REPARATUR • SPENGLERARBEITEN  
KFZ-MEISTERBEREIT  
tel.: 0732/ 22 10 51 • Hammerstraße 5, 4048 Puchenua  
email: tkz.dankmayer@aon.at • www.dankmayer.at